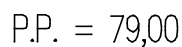


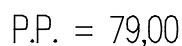
Pik = 0+000,00  
Skala 1:100/100

Skala 1:100/100



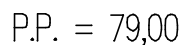
Pik = 0+020,00  
Skala 1:100/100

Skala 1:100/100



Pik = 0+040,00  
Skala 1:100/100

Skala 1:100/100

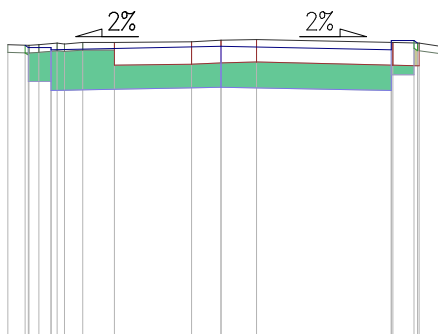


RZĘDNE PROJ.	82,75	82,65	82,62	82,66	82,62	82,74	82,66
RZĘDNE KONS.	82,20	82,20	82,08	82,12	82,08	82,29	82,29
RZĘDNE TEREN	82,68	82,77	82,77	82,71	82,68	82,66	82,68
ODLEGŁOŚCI	-3,36	-2,70	-2,55	-2,47	-2,39	-2,55	-2,66
	-2,70	-2,47	-2,39	-2,25	-2,10	-1,89	-1,19
	-0,65	-0,65	-0,65	-0,65	-0,65	-0,65	-0,65
	0,00	0,18	0,18	0,18	0,18	0,18	0,18
	1,59	2,25	2,51	2,55	2,66	2,89	2,96

# PRZESKROJE POPRZECZNE JEZDNI

Pik = 0+060,00

Skala 1:100/100

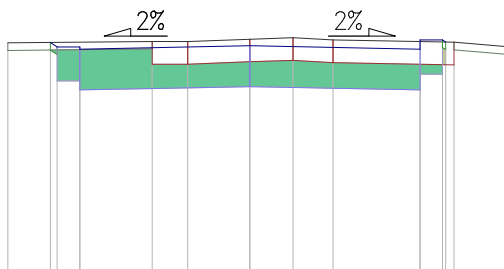


P.P. = 79,00

RZĘDNE PROJ.	82,86	82,83	82,83	82,80		82,85		82,80	82,92	82,92	82,89
RZĘDNE KONS.	82,78	82,78	82,76	82,76		82,31		82,26	82,47	82,47	82,89
RZĘDNE TEREN	82,87	82,86	82,81	82,80	82,88	82,91	82,93	82,94	82,90	82,89	82,85
ODLEGŁOŚCI	-2,82	-2,59	-2,55	-2,41	-2,25	-0,39	0,00	0,47	2,25	2,57	2,90

Pik = 0+080,00

Skala 1:100/100

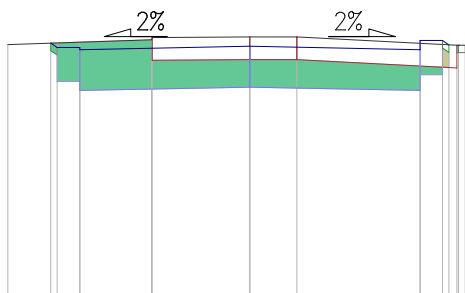


P.P. = 80,00

RZĘDNE PROJ.	83,10	83,04	83,04	83,01		83,05		83,01	83,13	83,13	83,10
RZĘDNE KONS.	82,59	82,59	82,47	82,47		82,51		82,47	82,68	82,68	82,89
RZĘDNE TEREN	83,09				83,11	83,11	83,14	83,16	83,13		83,04
ODLEGŁOŚCI	-3,20	-2,64	-2,55	-2,25	-1,29	-0,82	0,00	0,57	1,10	2,25	3,40

Pik = 0+100,00

Skala 1:100/100



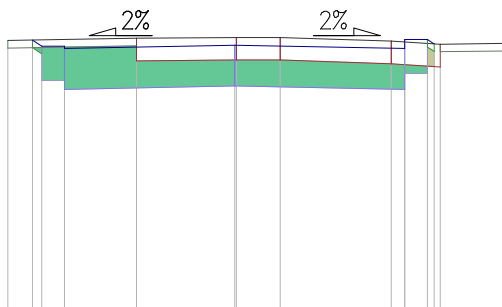
P.P. = 80,00

RZĘDNE PROJ.	83,72	83,26	83,26	83,23		83,28		83,23	83,35	83,35	83,30
RZĘDNE KONS.	82,81	82,81	82,69	82,69		82,74		82,69	82,90	82,90	82,89
RZĘDNE TEREN	83,30				83,36	83,39	83,40	83,40	83,29	83,29	83,29
ODLEGŁOŚCI	-3,20	-2,63	-2,55	-2,25	-1,30	-1,29	0,00	0,62	2,25	2,55	2,85

# PRZESKROJE POPRZECZNE JEZDNI

Pik = 0+120,00

Skala 1:100/100

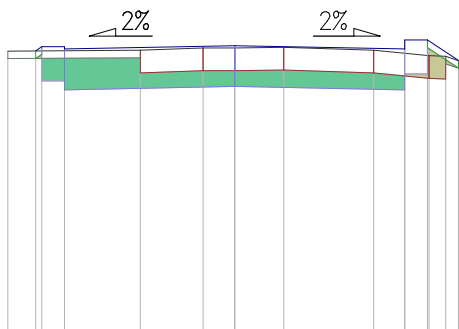


P.P. = 80,00

RZĘDNE PROJ.	83,61 83,52 83,07 83,49	83,54	83,49 83,61 83,56
RZĘDNE KONS.	83,07 83,07 82,95	83,00	82,95 83,16 83,16
RZĘDNE TEREN	83,60 83,63	83,64 83,64	83,59 83,55 83,56
ODLEGŁOŚCI	-3,00 -2,67 -2,55 -2,25	-1,30 0,00 0,02 0,60	2,07 2,25 2,55 2,64 2,72 3,60

Pik = 0+140,00

Skala 1:100/100

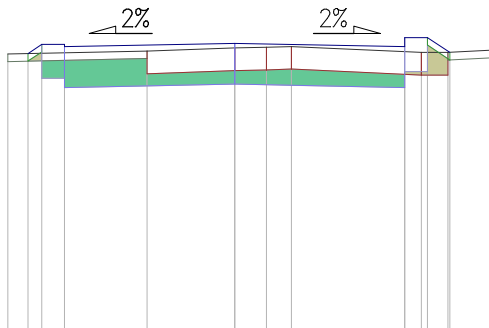


P.P. = 80,00

RZĘDNE PROJ.	83,72 83,78 83,78 83,75	83,79	83,75 83,87 83,87 83,59
RZĘDNE KONS.	83,33 83,33 83,33 83,21	83,25	83,21 83,42 83,42 83,42
RZĘDNE TEREN	83,72 83,73	83,76 83,76 83,77	83,73 83,66 83,65 83,58
ODLEGŁOŚCI	-3,00 -2,63 -2,55 -2,25	-1,25 -0,42 0,00 0,65	1,84 2,25 2,55 2,57 2,79 2,96 3,00

Pik = 0+160,00

Skala 1:100/100



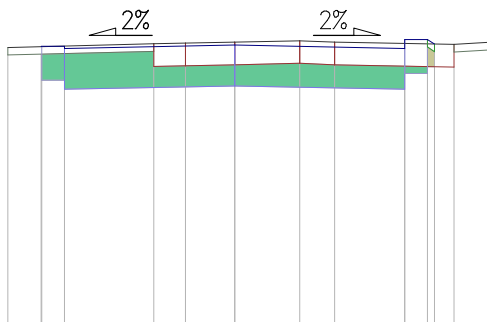
P.P. = 80,00

RZĘDNE PROJ.	83,71 83,83 83,83 83,80	83,84	83,80 83,92 83,92 83,72
RZĘDNE KONS.	83,78 83,38 83,38 83,26	83,30	83,26 83,47 83,47 83,47
RZĘDNE TEREN	83,70 83,74	83,78 83,79 83,80	83,72 83,72 83,75
ODLEGŁOŚCI	-3,00 -2,73 -2,55 -2,25	-1,16 0,00 0,42 0,75	2,25 2,47 2,55 2,82 2,84 3,40

# PRZESKROJE POPRZECZNE JEZDNI

Pik = 0+180,00

Skala 1:100/100

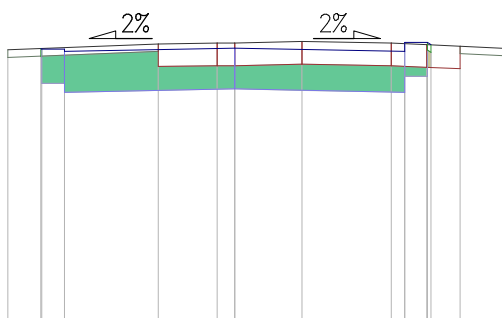


P.P. = 80,00

RZĘDNE PROJ.	83,71	83,72	83,69	83,73	83,69	83,81	83,81	83,74
RZĘDNE KONS.	83,27	83,27	83,15	83,19	83,15	83,26	83,26	83,36
RZĘDNE TEREN	83,70		83,75	83,76	83,77	83,79	83,77	83,74
ODLEGŁOŚCI	-3,00	-2,56	-2,23	-1,07	-0,65	0,00	0,86	1,32

Pik = 0+200,00

Skala 1:100/100

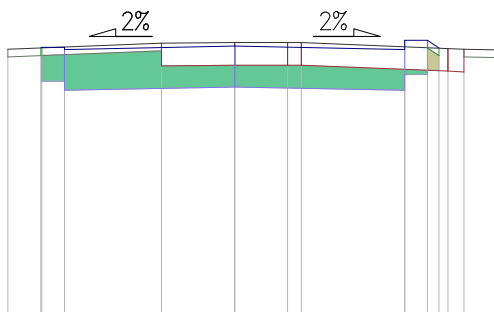


P.P. = 80,00

RZĘDNE PROJ.	83,62	83,61	83,61	83,68	83,62	83,58	83,70	83,67
RZĘDNE KONS.	83,16	83,16	83,04	83,08	83,08	83,04	83,25	83,25
RZĘDNE TEREN	83,60		83,68	83,69	83,69	83,71	83,69	83,67
ODLEGŁOŚCI	-3,00	-2,56	-2,55	-2,23	-1,01	-0,23	0,00	0,89

Pik = 0+220,00

Skala 1:100/100

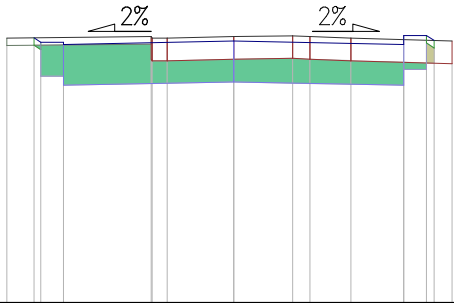


P.P. = 80,00

RZĘDNE PROJ.	83,52	83,53	83,53	83,50	83,54	83,50	83,62	83,51
RZĘDNE KONS.	83,08	83,08	83,06	83,00	83,00	82,96	83,17	83,17
RZĘDNE TEREN	83,50		83,58	83,59	83,59	83,59	83,51	83,50
ODLEGŁOŚCI	-3,00	-2,56	-2,55	-2,23	-0,97	0,00	0,70	0,88

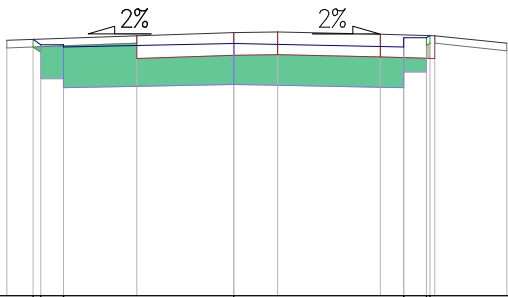
PRZESKROJE POPRZECZNE JEZDNI

Pik = 0+240,00  
Skala 1:100/100



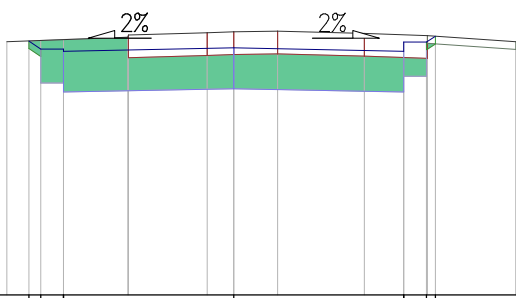
RZĘDNE PROJ.	83,50	83,44	83,44	83,41	83,46	83,41	83,53	83,53	83,47						
RZĘDNE KONS.	82,99	82,99	82,99	82,87	82,92	82,87	83,08	83,08	83,08						
RZĘDNE TEREN	83,50	83,52	83,50	83,50	83,52	83,53	83,52	83,50	83,46						
ODLEGŁOŚCI	-3,00	-2,64	-2,55	-2,25	-1,09	-1,08	-0,88	0,00	0,78	1,01	1,55	2,25	2,55	2,65	2,89

Pik = 0+260,00  
Skala 1:100/100



RZĘDNE PROJ.	83,39	83,32	83,32	83,29	83,34	83,29	83,41	83,41	83,44				
RZĘDNE KONS.	82,87	82,87	82,87	82,75	82,80	82,75	82,96	82,96	82,96				
RZĘDNE TEREN	83,38	83,44	83,44	83,48	83,49	83,46	83,44	83,44	83,34				
ODLEGŁOŚCI	-3,00	-2,65	-2,50	-2,25	-1,28	0,00	0,58	1,94	2,25	2,55	2,59	2,66	3,61

Pik = 0+280,00  
Skala 1:100/100

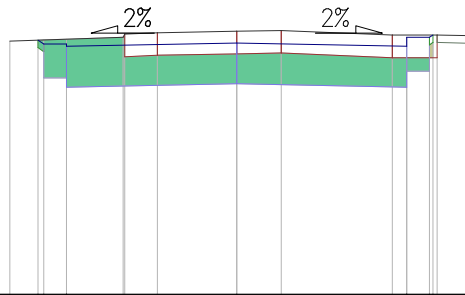


RZĘDNE PROJ.	83,36	83,25	83,25	83,22	83,27	83,22	83,34	83,34	83,42				
RZĘDNE KONS.	82,80	82,80	82,80	82,68	82,73	82,68	82,89	82,89	82,89				
RZĘDNE TEREN	83,35	83,41	83,44	83,47	83,48	83,49	83,46	83,43	83,35				
ODLEGŁOŚCI	-3,00	-2,71	-2,55	-2,25	-1,40	-0,35	0,00	0,58	1,73	2,25	2,55	2,67	3,73

# PRZESKROJE POPRZECZNE JEZDNI

Pik = 0+300,00

Skala 1:100/100

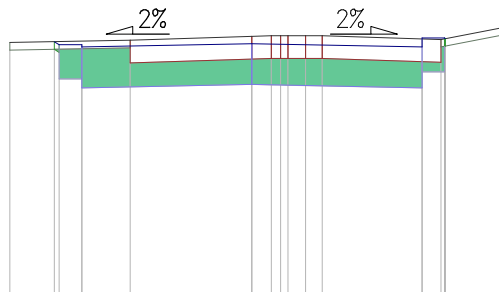


P.P. = 80,00

RZĘDNE PROJ.	83,36 83,31 83,31 83,28	83,32	83,28 83,40 83,40 83,43
RZĘDNE KONS.	82,86 82,86 82,74	82,78	82,74 82,96 82,96
RZĘDNE TEREN	83,35  83,40 83,44 83,46	83,48 83,49	83,43 83,43 83,42
ODLEGŁOŚCI	-3,00 -2,63 -2,55 -2,25	0,00 0,59	2,06 2,25 2,55 2,60 3,11

Pik = 0+320,00

Skala 1:100/100

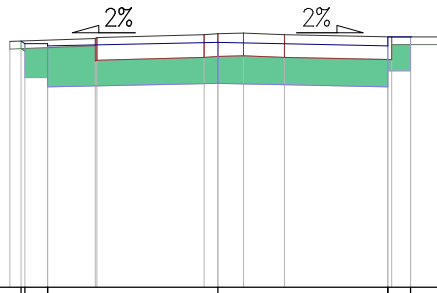


P.P. = 80,00

RZĘDNE PROJ.	83,36 83,32 83,32 83,29	83,33	83,29 83,41 83,41 83,40
RZĘDNE KONS.	82,87 82,87 82,75	82,79	82,75 82,96 82,96
RZĘDNE TEREN	83,35  83,38	83,43 83,44 83,44 83,44	83,39 83,56
ODLEGŁOŚCI	-3,20 -2,61 -2,55 -2,25	0,00 0,26 0,38 0,48 0,71 0,93	2,25 2,50 2,55 2,56 3,38

Pik = 0+340,00

Skala 1:100/100

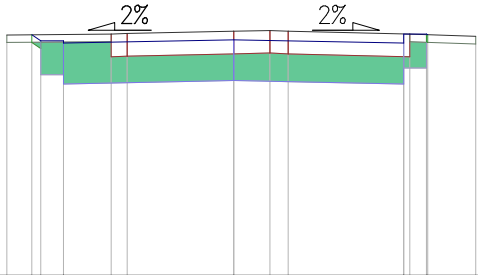


P.P. = 80,00

RZĘDNE PROJ.	83,26 83,22 83,22 83,19	83,24	83,19 83,31 83,31 83,31
RZĘDNE KONS.	82,77 82,77 82,65	82,70	82,65 82,86 82,86
RZĘDNE TEREN	83,25  83,29 83,30	83,34 83,35 83,36	83,31 83,31 83,31
ODLEGŁOŚCI	-2,75 -2,60 -2,55 -2,25	-0,18 0,00 0,34	2,25 2,50 2,55 3,00

PRZESKROJE POPRZECZNE JEZDNI

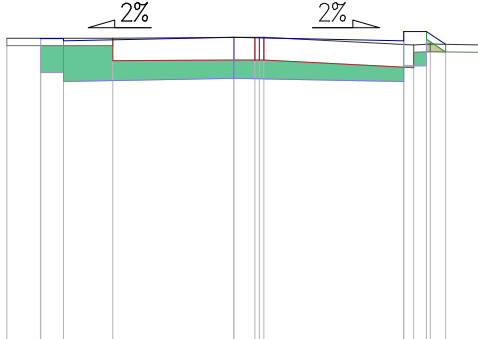
Pik = 0+360,00  
Skala 1:100/100



P.P. = 80,00

RZĘDNE PROJ.	83,18 83,10 83,10 83,07	83,12	83,07 83,19 83,19 83,18
RZĘDNE KONS.	82,65 82,65 82,53	82,58	82,53 82,74 82,74
RZĘDNE TEREN	83,18 83,19 83,20	83,23 83,24 83,23	83,19 83,16
ODLEGŁOŚCI	-3,00 -2,67 -2,55 -2,25 -1,62 -1,41	0,00 0,48 0,72	2,25 2,33 2,55 2,56 3,20

Pik = 0+378,01  
Skala 1:100/100



P.P. = 79,00

RZĘDNE PROJ.	83,00 83,00 82,97	83,01	82,97 83,09 83,09 82,92
RZĘDNE KONS.	82,55 82,55 82,43	82,47	82,43 82,64 82,64
RZĘDNE TEREN	83,00 83,00	83,01 83,01 83,01	82,91 82,92 82,91
ODLEGŁOŚCI	-3,00 -2,56 -2,25 -1,60	0,00 0,28 0,34 0,40	2,25 2,38 2,55 2,60 2,80 3,30